



2019. OKTÓBER 12.

**TARTS VELÜNK
A HEGYEKBE!**

WWW.ULTRABALATONTRAIL.HU

BioTechUSA™

TÖBB MINT ÉDESSÉG* ÚJ ÍZEK BEN

CSOKOLÁDÉ-BROWNIE, CSOKOLÁDÉ-MOGYORÓ

TÖBBRÉTEGŰ SZELET
20 GRAMM FEHÉRJÉVEL

Hozzáadott cukor nélkül** | Pálmaolaj-mentes



*2019. augusztusában végzett piackutatás alapján.

**Természetes módon előforduló cukrokat tartalmaz.

ULTRA ÉS TRAIL: EBBŐL MI LESZ...?!

Kedves Barátunk!

Nem titkolt szándékunk, hogy az UB szellemiségét kivigyük terepre is, így 2019-től már nem csak aszfalton, hanem a természetben is próbára tesszük magunkat – és persze benneteket!

Most pedig itt állunk a rajtvonalon, majd kétezen - veletek.

A 13 éves műltra visszatekintő UB 3 évvel ezelőtt kapott egy „kistestvért”, az UTT-111 személyében. Idén húztunk egy merészet és életre hívtuk ultra versenyek harmadik családtagját, az Ultrabalaton TRAIL-t, amelyhez az első pillanattól fogva névadó szponzor is társult, méghozzá a BURGER KING®. Nekik ezúton is szeretnénk köszönetet mondani a támogatásért!



És ha már zöld - azaz sárguló, barnuló zöld, ha körbe nézek -, akkor a Burger King Ultrabalaton TRAIL lesz az általunk szervezett versenyek közt az első teljesen zöld esemény, amelyen már nem használunk eldobható poharakat, a műanyagot felváltja a papír. Papírtányérokat és lebombló evőeszközöket használunk, minimalizáljuk a hulladékokat.

A hazai versenyek legfiatalabbika egyesek bánatára ugyan nem kerüli meg a Balatont, de az „ifjú titán” nem adja magát könnyen; a helyi adottságoknak és a távok hosszának köszönhetően biztosan nem lesz könnyű menet, ami ugye egy terepversenynél azért minimum elvárás... A szabályok nem véletlenül szigorúak, mivel a terep egy jóval nehezebb és veszélyesebb műfaj.

Az erdőben csak te vagy és a táv, de ha kicsit tovább tekintesz, akkor ott van veled a többi teljesítő is. Vedd észre őket, kísérd őket útkon, cserébe ők is ott lesznek majd veled, ha szükség van rá. Bízunk benne, hogy ezek a hegyek lesznek a szemtanúi annak, ahogy egyéniek és csapatok közt szorosabbra fűződik a kapcsolat.

Végül, de nem utolsó sorban szeretnénk köszönetet mondani szponzorainknak; akik évről évre mellénk állnak. Tudjuk, hogy egy születő versenynek bizalmat szavazni nagy dolog, mi mindent megteszünk azért, hogy ezt a bizalmat megháláljuk!

Mindenki készen áll?

Akkor indulás, jó versenyzést és felejthetetlen élményeket kívánok mindenkinek!

Zelcsényi Miklós, Muki

Kedves Terepfutók!

A BURGER KING® kiemelten fontosnak tartja a sportot és hisz a csapat erejében.

A mi céges közösségünkben sokan járnak futni és dolgozaink számára is biztosítjuk a rendszeres testmozgás lehetőségét.

Hosszú évek óta működik nálunk a Futótűz program, amelynek keretében egész céges csapat vesz részt futóversenyeken.

Az elmúlt években már szponzoráltunk több akadályfutó versenyt, de csapatunk háromszor állt már rajthoz az NN Ultrabalatonon is.

Jól tükrözi szemléletünket, hogy szponzorként igyekszünk mindig olyan versenyekhez kapcsolódni, amelyek eltérnek a megszokottól, az átlagostól.

Azt gondoljuk olyan versenyhez szeretnénk adni a nevünket, amely olyan különleges és egyedi, mint a mi tűzőn grillezett hűspogácsáink a hamburgerek világában.

Az UltraBalaton TRAIL egy egyedülálló terepverseny. Különlegessége, hogy egyéni indulás mellett csapatban is indulhatnak a versenyzők egy gyönyörű helyen, a Balaton-felvidéken.

Hatalmas kihívás egyéniben és fantasztikus csapatépítés egy közösség részeként! A BURGER KING® nagy lelkesedéssel áll be a kezdeményezés mögé.

„One run can change your day. Many runs can change your life.”

Élményekben gazdag, sikeres versenyt kívánunk minden résztvevőnek!

Makkay János
Chief Commercial Officer





Életre kel
a város

WWW.DALLMAYRSHOP.HU



Dallmayr

PROGRAMTÁBLA

2019. október 8-10., keddtől csütörtökig BUDAPEST

- 10:00-20:00-ig RAJTCOSMAGÁTVÉTEL (XIII. kerület, Népürdő utca 5/c, Maratonman DEPO)

2019. október 11., péntek CSOPAK NOSZTORI ÉLMÉNYPARK

- 14:00-20:00-ig RAJTCOSMAGÁTVÉTEL, HELYSZÍNI NEVEZÉS, EXPO
- 18:00 TECHNIKAI ÉRTEKEZLET egyéni indulóknak
- zárásig az egyéni frissítés leadása (Vigántpetend, Szentantalfa)

2019. október 12., szombat CSOPAK NOSZTORI ÉLMÉNYPARK

- 6:00-tól a rajtokig RAJTCOSMAGÁTVÉTEL HEGYESTŰ TRAIL csapatai részére
- 6:00-6:30-ig RAJTCOSMAGÁTVÉTEL HEGYESTŰ TRAIL egyéni indulók részére
- 6:30-10:00-ig RAJTCOSMAGÁTVÉTEL HEGYESTŰ TRAIL csapatban indulók részére
- 6:30 Delifrance Breakfast Garden nyitása
- 6:30-ig az egyéni frissítés leadása (Vigántpetend, Szentantalfa)
- 6:30-8:30-ig RAJTCOSMAGÁTVÉTEL a GELLA TRAIL egyéni indulók részére
- 6:30-9:30-ig RAJTCOSMAGÁTVÉTEL a KOLOSKA TRAIL egyéni indulók részére
- 6:15-6:45 ig CHECK IN és KÖTELEZŐ FELSZERELÉS tétéles ellenőrzése a HEGYESTŰ TRAIL egyéni indulók részére
- 7:00 HEGYESTŰ TRAIL 100 km-es verseny egyéni RAJT
- 7:05-10:30-ig CSAPATRAJTOK; a rajtzónába lépéskor KÖTELEZŐ FELSZERELÉSE tétéles ellenőrzése csapatversenyek első futóinak
- 8:15-8:45-ig CHECK IN és KÖTELEZŐ FELSZERELÉS tétéles ellenőrzése a GELLA TRAIL egyéni indulók részére
- 9:00 GELLA TRAIL 42 km-es verseny egyéni RAJT
- 9:15-9:45-ig CHECK IN és KÖTELEZŐ FELSZERELÉS tétéles ellenőrzése a KOLOSKA TRAIL egyéni indulók részére
- 10:00 KOLOSKA TRAIL 21 km-es verseny egyéni RAJT
- 11:30-tól KOLOSKA TRAIL (21 km) egyéni CÉLBA ÉRKEZÉSEK
- kb. 12:30-kor KOLOSKA TRAIL (21 km) EREDMÉNYHIRDETÉS (az eredményhirdetést a férfi és női harmadik helyezettek beérkezése után 30 perccel kezdjük)
- 12:30-tól GELLA TRAIL (42 km) egyéni célba érkezések
- kb. 13:30 GELLA TRAIL (42 km) EREDMÉNYHIRDETÉS eredményhirdetés (az eredményhirdetést a férfi és női harmadik helyezettek beérkezése után 30 perccel kezdjük)
- 16:00-tól HEGYESTŰ TRAIL (100 km) csapatverseny célba érkezések
- kb. 18:00 HEGYESTŰ TRAIL (100 km) csapatverseny EREDMÉNYHIRDETÉS (az eredményhirdetést a férfi és női harmadik helyezettek beérkezése után 30 perccel kezdjük)
- 16:00-tól HEGYESTŰ TRAIL (100 km) egyéni célba érkezések
- kb. 18:00 HEGYESTŰ TRAIL (100 km) egyéni EREDMÉNYHIRDETÉS (az eredményhirdetést a férfi és női harmadik helyezettek beérkezése után 30 perccel kezdjük)
- 12:00-tól, vasárnap hajnali 3:00-ig GULYÁS PARTI

2019. október 13., vasárnap CSOPAK NOSZTORI ÉLMÉNYPARK

- kb. 04:00 VERSENYKÖZPONT ZÁRÁS (a versenyközpontot az utolsó szintidőn belül beérkező csapat után, legkésőbb 45 perccel bezárjuk)

Balaton,
futás,
frissítés

Primavera



CSAPAT INFÓK

Felelősségvállalási nyilatkozat

Kitöltéséhez minden csapattagnak rendelkeznie kell [Személyes Profilal](#), a felelősségvállalási hiányában nem tudjuk a rajtsomagot átadni!

Rajtsomag tartalma

- időmérő chip
- rajtszám
- póló
- karszalag
- BKUBT csőszál

A rajtsomagot kizárólag a versenyző, vagy meghatalmazottja veheti át (fényképes igazolványt hozzatok magatokkal). Átvétel a Maratonman DEPO-ban, a verseny hetében csütörtökig, 10:00-20:00-ig. Átvétel a csopaki versenyközpontban pénteken, október 11-én 14:00-20:00-ig; szombaton, október 12-én, 06:00-tól a rajtkig. Javasoljuk, hogy a versenyt megelőző időszakban vegyétek át a rajtsomagokat – számítsatok rá, hogy bizonyos időszakok forgalmasabbak lesznek!

Időmérő chipek

A rajtsomaggal együtt fel kell venni, kérjük, hogy a letéti díjat (5000 Ft) kiszámolva hozzátok magatokkal, az összeget a verseny után visszaadjuk számotokra, a célterületen. A célterületen nem visszaváltott chipeket, a versenyt követően október 30-áig váltjuk vissza pénz ellenében budapesti versenyirodánkban!

Az időmérő rendszer segítségével [online felületen](#) figyelemmel követhetnek titeket szurkolóitok.

A **parkolást** és a közlekedést irányítók segítik a versenyközpontban.

Rajtszám és karszalag

Mindkettő viselete kötelező, ezen találjátok a mentőket koordináló diszpécser telefonszámát. Bizonyos szolgáltatásokat csak a karszalagokkal vehettek igénybe.

Rajtidőpontok

A pontos rajtokat [IDE](#) kattintva találjátok meg! az alábbi linken találjátok. Kérjük, vegyétek figyelembe, hogy a rajtidőpontot lekéső csapatokat csak a legvégén tudjuk elrajtoltatni, számukra a pontok nyitva tartását nem tudjuk garantálni!

Kötelező felszerelés

A rajtban a csapat első szakaszt futó versenyzőjét ellenőrizzük és biztonsági okok miatt az útvonalon és célban is számítsatok ellenőrzésre.

Az éjszakai szakaszokra futó – fejlámpa nélkül – nem mehet ki! A kötelező felszerelések pontos listáját [IDE](#) kattintva érhetitek el. A Pécsely- Balatonszőlős szakaszon melyen a csapatok többsége éjjel halad át és közzutat érint a láthatósági mellények viselete kötelező melyeket 17:00 órától Vászolyon osztunk ki. Kérjük a mellényeket a célba érkezést követően adjátok le!

Minden váltópontra több **mobil WC**-t helyezünk ki. Közülük egyet matricával jelölünk, azt az egyéni indulóknak biztosítjuk. A nálatok lévő szemetet kizárólag a mobil WC-k közt felállított szemetesbe dobjátok!



SUZUKI

Way of Life!



**TEREPEN ÉS ASZFALTON,
AKÁR EGY BALATONI MARATON...**

Útvonalak, letölthető trackek

A Hegyestű TRAIL csapatverseny teljes kör [IDE](#) kattintva érhető el.

A Hegyestű TRAIL szakaszai letölthető trackekkel [IDE](#) kattintva érhetőek el.

Frissítés

A versenykiírás értelmében vizet és izotóniás italt minden csapattag – minden váltóponton –, de ételt, amely egy másik asztalon lesz kitéve, csak az aktuális szakaszt futó versenyző (aki a chipet viseli) – nem pedig az összes csapattag – vehet magához.

FONTOS

A versenyen eldobható műanyag poharat nem használunk, így az egyes pontokon kizárólag a saját poharatokba, kulacsotokba tudtok vizet és izotóniás italt vételezni. Ne feledjétek, hogy a rajt előtt, minden induló – a karszalagjára – egy két literes ásványvizet kap, a Primavera jóvoltából.

Szintidő

Hegyestű TRAIL csapatverseny: 19 óra

Autós kíséret

Kérjük, hogy a Balaton-felvidék autós forgalmát ne akadályozzátok szabálytalan közlekedéssel és parkolással. Az útvonal egyes részei közúton haladnak, itt a futókat lépésben kísérni autóval tilos!

Kísérőautók parkolása

Számítsatok rá, hogy sok váltópont közelében nem áll rendelkezésre megfelelő számú parkolóhely, kértjük mindenhol tartsátok be a parkolatot személyzet utasításait.

Éjszakai szakaszok

Saját biztonságotok érdekében – éjszaka – kötelező a fejlámpa. A rajtsomag átvételekorr vásárolhattok a Maratonman Depo-ban, vagy a versenyközpontban található butikban is. Biztonsági okokból a futó fejlámpa nélkül nem haladhat tovább.

Éremátadás

A célba érkezések során az érmekezt kizárólag a rajtszámok felmutatására adjuk át. Kérjük, azoknak a csapattársaknak is legyen nálatok a rajtszáma, akik nincsenek ott a verseny végén. Amennyiben ez nem történik meg, az érmet – a rajtszám utólagos bemutatásával – budapesti irodánkban is átadjuk, a versenyt követően.

Fotók

A rajt- és célfotókat, valamint az útvonalon készült képeket a futofoto.hu oldalán tudjátok megvásárolni, a versenyt követően.

Díjátadás

Az adott táv eredményhirdetését, az utolsó dobogós helyezett (harmadik férfi vagy női versenyző) célba érkezése után, fél órával kezdjük meg a színpadnál!

Légy türelemmel, segíts, ha bajba jutott futót látsz és ne feledd: a Balaton-felvidék csak ezen a hétvégén a miénk!

Köszönjük figyelmeteket, jó versenyzést, kitartást kívánok magam és a teljes Burger King Ultrabalaton TRAIL STAFF nevében:

Zelcsényi Miklós versenyigazgató

EGYÉNI INFÓK

Felelősségvállalási nyilatkozat

Kitöltéséhez rendelkezned kell [Személyes Profilal](#), a felelősségvállalási hiányában nem tudjuk a rajtsomagot átadni!

Rajtsomag tartalma

- időmérő chip
- rajtszám
- póló
- karszalag
- BKUBT csőszál

A rajtsomagot kizárólag a versenyző, vagy meghatalmazottja veheti át (fényképes igazolványt hozzatok magatokkal). Átvétel a Maratonman DEPO-ban, a verseny hetében csütörtökig, 10:00-20:00-ig. Átvétel a csopaki versenyzőközpontban pénteken, október 11-én 14:00-20:00-ig; szombaton, október 12-én, 06:00-tól a rajtokig. Javasoljuk, hogy a versenyt megelőző időszakban vegyék át a rajtsomagokat – számítsatok rá, hogy bizonyos időszakok forgalmasabbak lesznek!

Időmérő chipek

A rajtsomaggal együtt fel kell venni, kérjük, hogy a letéti díjat (5000 Ft) kiszámolva hozzátok magatokkal, az összeget a verseny után visszaadjuk számotokra, a célterületen. A célterületen nem visszaváltott chipeket, a versenyt követően október 30-áig váltjuk vissza pénz ellenében budapesti versenyirodánkban!

Az időmérő rendszer segítségével [online felületen](#) figyelemmel követhetnek titeket szurkolóitok.

Technikai értekezlet

Pénteken, 18:00-tól – az egyéni indulóink számára, a versenyzőközpont területén. Itt lehetőség van feltenni a szervezőknek a felmerülő kérdéseket.

A parkolást és a közlekedést irányítók segítik a versenyzőközpontban.

Rajtszám és karszalag

Mindkettő viselete kötelező, ezen találjátok a mentőket koordináló diszpécser telefonszámát. Bizonyos szolgáltatásokat csak a karszalagokkal vehettek igénybe.

Rajtidőpontok

- Koloska TRAIL 10:00
- Gella TRAIL 9:00
- Hegyestű TRAIL 7:00

Kötelező felszerelés

A rajtönába lépés előtt az összes versenyző kötelező felszerelését ellenőrizzük. Az éjszakai szakaszokra futó – fejlámpa nélkül – nem mehet ki; a kötelező felszerelések pontos listát itt érthetitek el. A Hegyestű egyéni indulóknak Pécsely- Balatonszőlős szakaszon melyen a versenyzők többsége éjjel halad át és közutat érint a láthatósági mellények viselete kötelező melyeket 17 órától, Vászolyon osztunk ki. Kérjük a mellényeket a célba érkezést követően adjátok le!

Minden váltóponttra több **mobil WC**-t helyezünk ki. Közülük egyet matricával jelölünk, azt az egyéni indulóknak biztosítjuk. A nálatok lévő szemetet kizárólag a mobil WC-k közt felállított szemetesbe dobjátok!

Frissítés

A versenykiírásban szereplő pontokon kaphattok frissítést

[Koloska TRAIL](#)

[Gella TRAIL](#)

[Hegyestű TRAIL](#)

FONTOS

A versenyen eldobható műanyag poharat nem használunk, így az egyes pontokon kizárólag a saját poharatokba, kulacsotokba tudtok vizet és izotóniás italt vételezni. Ne feledjétek, hogy a rajt előtt, minden induló - a karszalagjára - egy két literes ásványvizet kap, a Primavera jövőtából.

Meleg étel pontok Hegyestű egyéni indulói számára

- Vigántpetend
- Szentantalfa

Az indulóknál legyen evőeszköz és tányér, mert a meleg ételhez nem adunk eldobható eszközöket! Ezekre a pontokra tudjátok előre küldeni az egyéni csomagokat is (100 km-es távon), ezeket a versenyközpontban, szombaton legkésőbb 6:30-ig kell leadnotok.

Autós kíséret

Kérjük, hogy a Balaton-felvidék autós forgalmát ne akadályozzátok szabálytalan közlekedéssel és parkolással. Az útvonal egyes részei közúton haladnak, itt a futókat lépésben kísérni autóval tilos!

Szintidők

- Koloska TRAIL: 3 óra 45 perc
- Gella TRAIL: 7 óra 30 perc
- Hegyestű TRAIL: 19 óra

Útvonalak, letölthető trackek

- [Koloska TRAIL](#)
- [Gella TRAIL](#)
- [Hegyestű TRAIL](#)
- [Hegyestű TRAIL szakaszai letölthető trackekkel](#)

Beszedő autó

A Hegyestű TRAIL-en a versenyt feladó vagy a szintidőből kicsúszó versenyzők részére, a pontok zárásakor beszedő kocsi áll majd rendelkezésre, amely a versenyzőt a versenyközpontba visszaszállítja.

Kísérőautóknak parkolása

Számítsatok rá, hogy sok váltópont közelében nem áll rendelkezésre megfelelő számú parkolóhely, kértjük mindenhol tartsátok be a parkoltató személyzet utasításait.

Éjszakai szakaszok

Saját biztonságotok érdekében - éjszaka - kötelező a fejlámpa. A rajtcsomag átvételekor vásárolhattok a Maratonman Depo-ban, vagy a versenyközpontban található butikban is. Biztonsági okokból a futó fejlámpa nélkül nem haladhat tovább.

Fotók

A rajt- és célfotókat, valamint az útvonalon készült képeket a futofoto.hu oldalon tudjátok megvásárolni, a versenyt követően.

Díjátadás

Az adott táv eredményhirdetését, az utolsó dobogós helyezett (harmadik férfi vagy női versenyző) célba érkezése után, fél órával kezdjük meg a színpadnál!

Légy türelemmel, segíts, ha bajba jutott futót látsz és ne feledd: a Balaton-felvidék csak ezen a hétvégén a miénk!

Köszönjük figyelmeteket, jó versenyzést, kitalást kívánok magam és a teljes Burger King Ultrabalaton TRAIL STAFF nevében:

Zelcsényi Miklós versenyigazgató

KOLOSKA TRAIL (21,58 km)

- ▶ **Start** N 47,00505 E 17,91509 waze: UBT-Rajt
- ▶ **Koloska-völgy** 46.991329, 17.885833
- ▶ **Koloska-völgy bejárata** 46.979815, 17.889625
- ▶ **Cél** N 47,00505 E 17,91509 waze: UBT-Rajt

Részletekért kattints a térképre!

5,3 km

14,14 km

start

cél

Frissítőpont

Frissítőpont



GELLA TRAIL (42,57 km)

- ▶ Start N 47,00505 E 17,91509 waze: UBT-Rajt
- ▶ Koloska-völgy 46.991329, 17.885833
- ▶ Hidegkút 47.002468, 17.826166
- ▶ Pécsely-Tótvázsony műút 46.983790, 17.777152
- ▶ Balatonszőlős 46.964326, 17.811850
- ▶ Koloska-völgy bejárata 46.979815, 17.889625
- ▶ Cél N 47,00505 E 17,91509 waze: UBT-Rajt

Részletekért kattints a térképre!



**JUTALMAZD MEG MAGAD EGY SHAKE-KEL
A VERSENYKÖZPONTBAN!**



PONT, AHOGY SZERETED

1. BURGER KING szakasz (11,38 km)
▶ Start N 47,00505 E 17,91509 waze: UBT-Rajt
▶ Hidegkút 47.002468, 17.826166 waze: UBT-1

Részletekért kattints a térképre!

11,38 km

5,3 km

Koloska-völgy frissítőpont
46.991329, 17.885833

start



KÓSTOLJ BELE
A FRISSÍTŐ
PILLANATOKBA!

DREHER 24
AKTÍV FELFRISSÜLÉS



2. szakasz (7,22 km)

- ▶ Hidegkút 47.002468, 17.826166 waze: UBT-1
- ▶ Pécsely-Tótvázsony műút 46.983790, 17.777152 waze: UBT-2

Részletekért kattints a térképre!

18,6 km

11,38 km

**5000 pár cipőnk van,
találd meg nálunk az igazit!**



1138 Budapest, Népfürdő 5/c. | www.maratonman.hu



MARATONMAN DEPO
Futóbolt & frissítőpont

3. KARATONMAN DEPO (7,96 km)

- ▶ Pécsely-Tótvázsony műút 46.983790, 17.777152 waze: UBT-2
- ▶ Vöröstő 46.970703, 17.719128 waze: UBT-3

Részletekért kattints a térképre!

18,6 km

26,56 km





4. szakasz (8,2 km)

- ▶ **Vöröstő** 46.970703, 17.719128 waze: UBT-3
- ▶ **Vigántpetend** 46.965937, 17.657338 waze: UBT-4

Részletekért kattints a térképre!

34,76 km

26,56 km





PAPPAS AUTO. A BÖRZE.

Válasszon több mint 500 új és bemutató Mercedes-Benz modell közül!

Az ország legszélesebb Mercedes-Benz kínálata az év ajánlataival.

Kizárólag 2019. október 10-19. között.

Részletes információ:
www.pappas.hu/borze

Mercedes-Benz
The best or nothing.



PAPPAS ★
KLASSZISOKKAL VEZET

Pappas Auto Magyarország Kft.
1133 Budapest, Kárpát u. 21., telefon: +36 1 451 2200
1117 Budapest, Hunyadi János út 6., telefon: +36 1 463 7400
4002 Debrecen, Mikepércsi út 73/B, telefon: +36 52 525 360
7630 Pécs, Kocsz utca 125., telefon: +36 72 539 539
6725 Szeged, Vásárhelyi P. u. 15., telefon: +36 62 553 999
8000 Székesfehérvár, Serreglyesi út 131., telefon: +36 22 889 180
www.pappas.hu

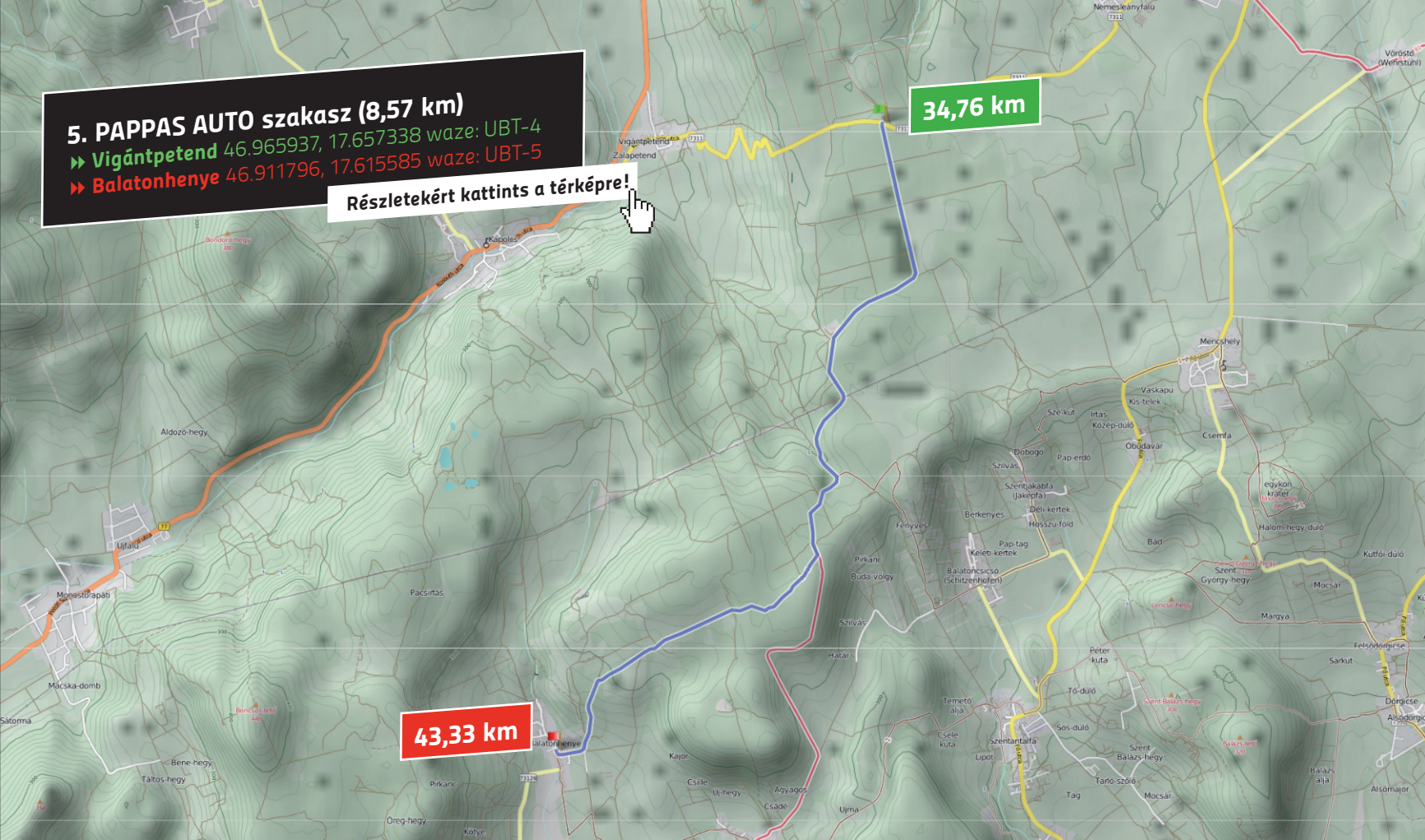
5. PAPPAS AUTO szakasz (8,57 km)

- ▶ Vigántpetend 46.965937, 17.657338 waze: UBT-4
- ▶ Balatonhenye 46.911796, 17.615585 waze: UBT-5

Részletekért kattints a térképre!

34,76 km

43,33 km



Érj célba biztonságban!

Ismerd meg, és hozd ki magadból
a maximumot kötöttségek nélkül
az iPhone és Apple Watch
biztonsági funkcióival!



6. szakasz (10,87 km)

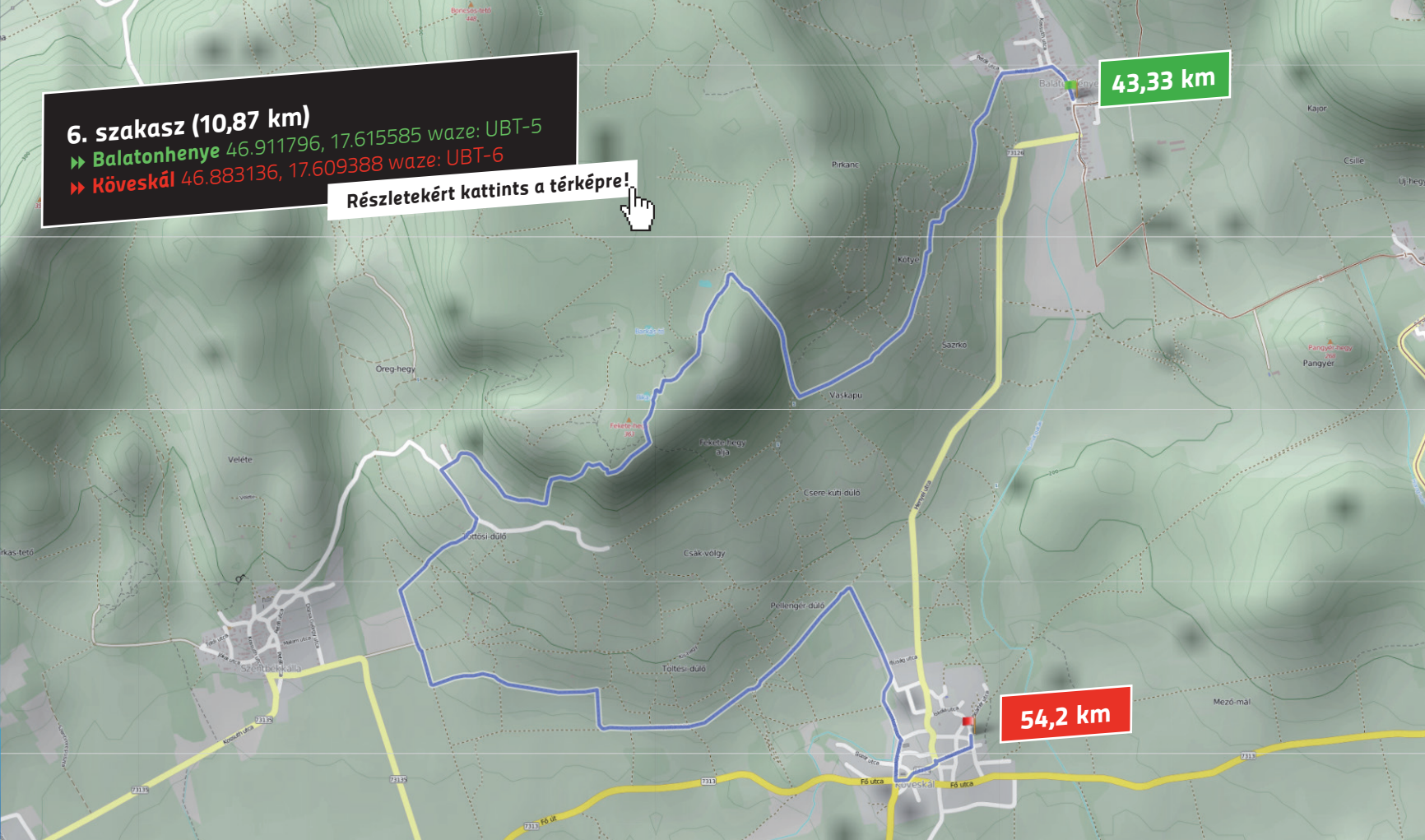
▶ **Balatonhenye** 46.911796, 17.615585 waze: UBT-5

▶ **Köveskál** 46.883136, 17.609388 waze: UBT-6

Részletekért kattints a térképre!

43,33 km

54,2 km



VARGA

P I N C É S Z É T


VARGA PINCÉSZET
MAGYARORSZÁG KEDVENC
BORÁSZATA!

Amikor 2007. évben újtárra indítottuk az Aranymetszés termékcsaládot, a név sugallta tökéletes arányok fogalma még együtt járt a késői szüreteléssel és két-három éves érleléssel. Mára a gyümölcsös, gyorsan fogyasztásra kerülő, szénsavas boroknak olyan népszerűsége alakult ki, ami kikényszeríti helyüket a borkülönlegességek között is. Ezért döntöttünk a fehér címkés, csavarzárás Friss Aranymetszés borcsalád bevezetéséről a legjobb primőr boraink részére

Varga Péter
Varga Péter



www.vargabor.hu



7. VARGA PINCÉSZET szakasz (10,1 km)

- ▶ **Köveskál** 46.883136, 17.609388 waze: UBT-6
- ▶ **Szentantalfa** 46.913809, 17.673830 waze: UBT-7

Részletekért kattints a térképre!

64,3 km

54,2 km



KOMÉTA

KEMENCÉS

ÚTRAVALÓ
minden GENERÁCIÓNAK!

Gluténmentes ✓
Szója mentes ✓
Laktózmentes ✓
Tejfehérje mentes ✓
Glutamátmentes* ✓

*Hozzáadott glutént, szóját, laktózt, tejfehérjét és glutamát érzokozót nem tartalmaz

 **-25%**
CSÖKKENTETT
SÓTARTALOM*
VALTOZATLAN ÍZ

* 25%-kal csökkentett só tartalom, konkrét versenyitárs termékekhez képest, melyek listája megtalálható a www.kometa.hu oldalon. Az InsightLab 100 fős kutatása alapján a jelenlegi és az új receptúra ízének fogadtatásában nincsenek releváns különbségek.

www.kometa.hu | 

8. szakasz (12,47 km)

▶ **Szentantalfa** 46.913809, 17.673830 waze: UBT-7

▶ **Vászoly** 46.944437, 17.759481 waze: UBT-8

Részletekért kattints a térképre!

76,77 km

64,3 km





TOYOTA

ALWAYS A
BETTER WAY

ÚJ TOYOTA COROLLA

MEGELŐZI KORÁT

A Corolla időtlen formája most jövőbe mutató technológiával találkozik. A világ elsőszámú autója visszatért, és most először hibrid hajtással is elérhető. Automata sebességváltójának és Toyota Safety Sense biztonsági rendszerének köszönhetően kényelmesen és biztonságosan juthatsz el bárhová.

Cégautó kedvezménnyel már **4 990 000 Ft-tól***

A képen látható gépkocsi illusztráció. A Toyota Corolla Sedan kombinált WLTP üzemanyag-fogyasztása 4,3-7,4l/100 km, kombinált WLTP CO₂-kibocsátása 97,9-146,4 g/km. A kedvezményes ajánlat Toyota Corolla 1.6 benzines Active modellváltozatra vonatkozik, üzleti ügyfelek (jogi személyek) részére érhető el, akár egy darab cégautó vásárlása esetén, a készlet erejéig, 2019. október 31-ig illetve visszavonásig. További részletek a Toyota márkakereskedésekben.

 HYBRID

[2019]⁷

1 ÉV
7 ÚJDONSÁG

9. szakasz (5,34 km)

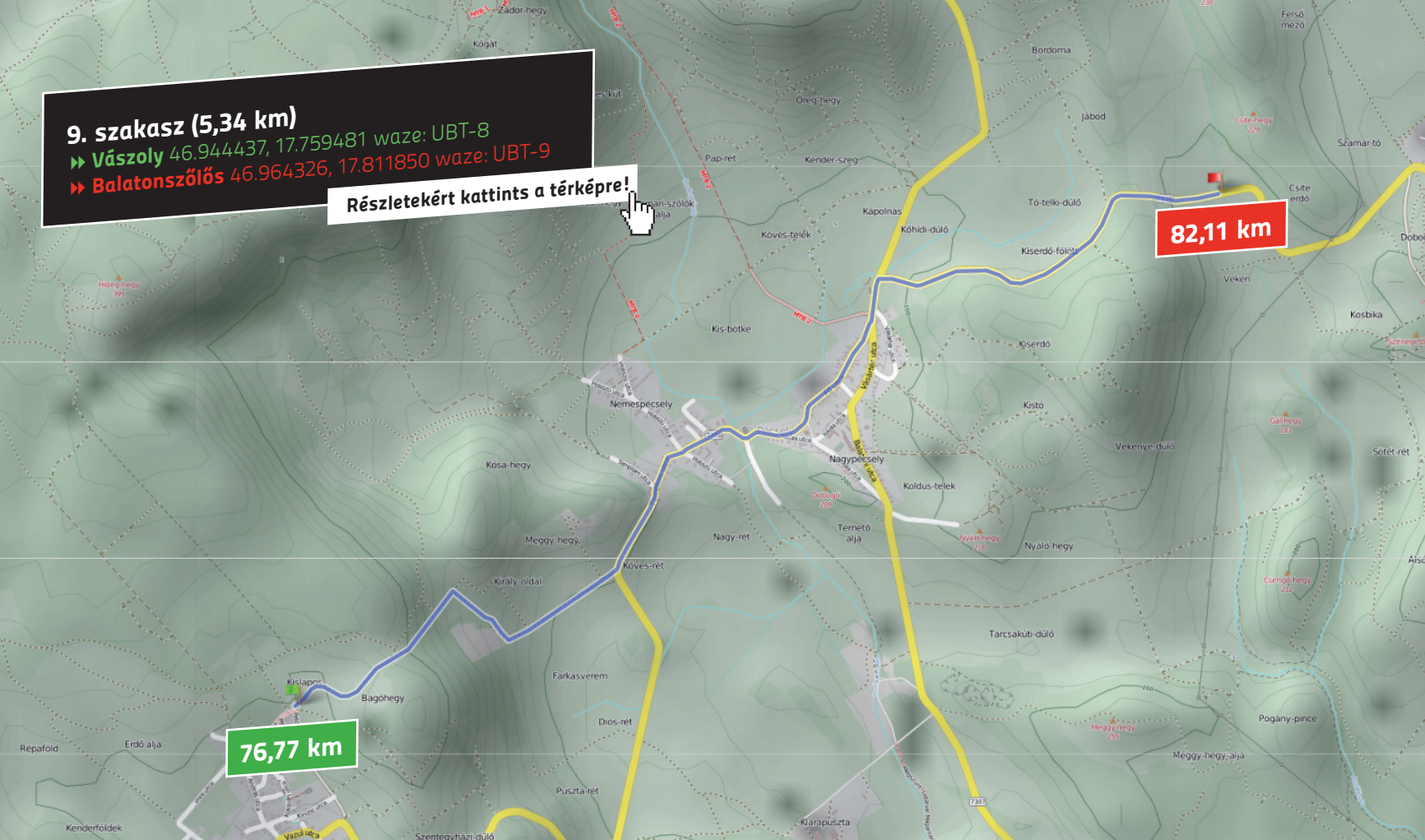
▶ **Vászoly** 46.944437, 17.759481 waze: UBT-8

▶ **Balatonszőlős** 46.964326, 17.811850 waze: UBT-9

Részletekért kattints a térképre!

82,11 km

76,77 km



A wireframe bird, resembling a phoenix or a similar mythical creature, is shown in flight against a dark blue background filled with white stars and small triangles. The bird is constructed from a network of glowing blue lines and dots, giving it a digital, ethereal appearance. Its wings are spread wide, and its tail is also visible. The overall aesthetic is futuristic and high-tech.

**SZINTE SZÁRNYALSZ
FUTÁS KÖZBEN?**

MOST TÉNYLEG REPÜLHETSZ:

**A TOKIÓI
OLIMPIÁRA!**



ÖTPRÓBA

10. szakasz (9,58 km)

▶ **Balatonszőlős** 46.964326, 17.811850 waze: UBT-9
▶ **Koloska-völgy** 46.979815, 17.889625 waze: UBT-10

Részletekért kattints a térképre!

91,69 km

82,11 km





EGÉSZSÉG A GYÜMÖLCSBEN, ERŐ A HAGYOMÁNYBAN,
lendület a Nagykálló almában.

Az esemény hivatalos gyümölcsfrissítője a híres magyar szabolcsi almát biztosító
Nagykálló-Tész Kft.

Web: www.nagykallotesz.com | **Facebook:** Nagykálló alma

E-mail: nagykalloteszkft@gmail.com

11. szakasz (9,49 km)

▶ **Koloska-völgy** 46.979815, 17.889625 waze: UBT-11

▶ **Cél** 47.006717, 17.915336 waze: UBT-CÉL

Részletekért kattints a térképre!

Cél 99,13 km

91,69 km



**REGISZTRÁLJ,
RENDELJ ÉS FIZESS
AZ ÚJ BURGER KING[®]
MOBIL APPON!**

